

**CONSULTA DESCRIPTIVA Y GRÁFICA DE DATOS CATASTRALES
BIENES INMUEBLES DE NATURALEZA URBANA**Municipio de **SALAMANCA** Provincia de **SALAMANCA****REFERENCIA CATASTRAL DEL INMUEBLE**
5489815TL7358G0001HD**DATOS DEL INMUEBLE**

LOCALIZACIÓN

CL SAN BERNARDO,NUEVA DE 1[S] Es:1 Pl:SM Pt:03**37007 SALAMANCA [SALAMANCA]**

USO LOCAL PRINCIPAL

Comercial

AÑO CONSTRUCCIÓN

2010

COEFICIENTE DE PARTICIPACIÓN

100,00000SUPERFICIE CONSTRUIDA (m²)**19.501****DATOS DE LA FINCA A LA QUE PERTENECE EL INMUEBLE**

SITUACIÓN

CL SAN BERNARDO,NUEVA DE 1[S]**SALAMANCA [SALAMANCA]**SUPERFICIE CONSTRUIDA (m²)**19.501**SUPERFICIE SUELO (m²)**2.852**

TIPO DE FINCA

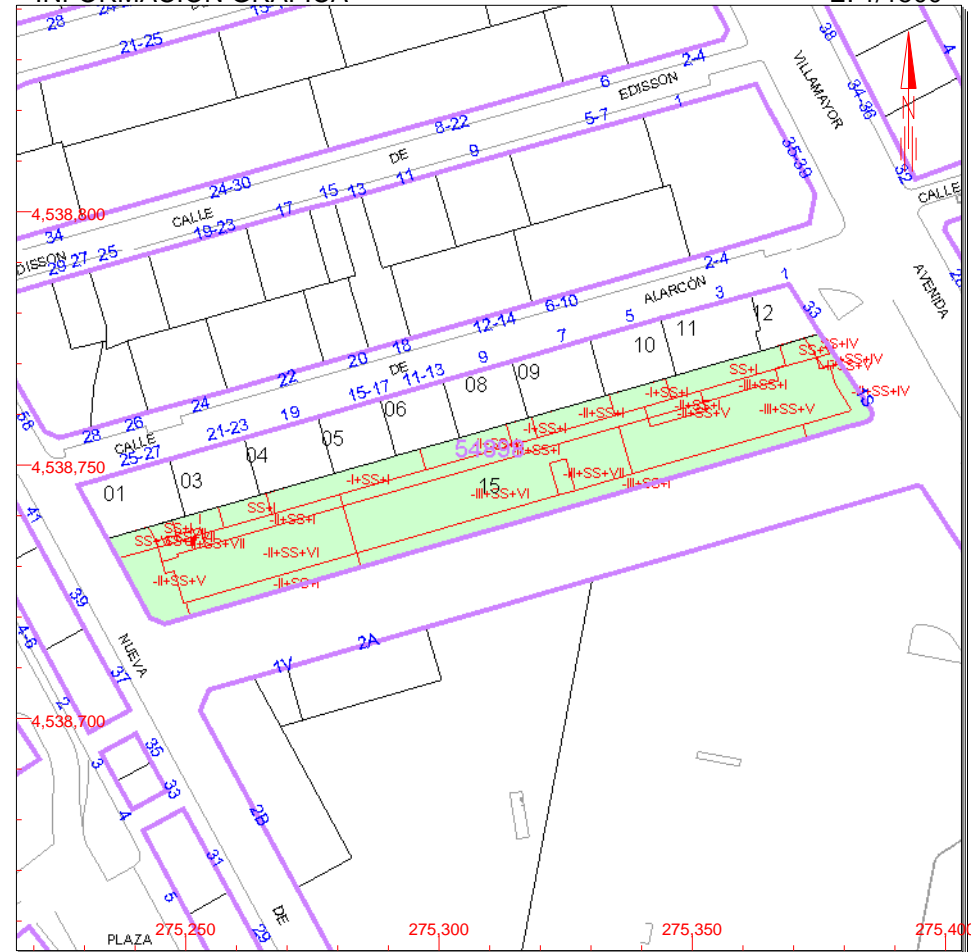
[division horizontal]**ELEMENTOS DE CONSTRUCCIÓN**

Uso	Escalera	Planta	Puerta	Superficie m ²
APARCAMIENTO	1	-3	01	1.507
ALMACEN	1	-3	01	22
HOTELERO	1	-3	02	32
HOTELERO	1	-3	03	25
APARCAMIENTO	1	-2	01	2.371
ALMACEN	1	-2	01	21
HOTELERO	1	-2	01	33
HOTELERO	1	-2	02	33
HOTELERO	1	-2	03	35
APARCAMIENTO	1	-1	01	2.335
INDUSTRIAL	1	-1	01	21
HOTELERO	1	-1	01	35
HOTELERO	1	-1	02	33
HOTELERO	1	-1	03	35
APARCAMIENTO	1	SM	01	174
ALMACEN	1	SM	01	314

Continua en ANEXO I

INFORMACIÓN GRÁFICA

E: 1/1500



Este documento no es una certificación catastral, pero sus datos pueden ser verificados a través del 'Acceso a datos catastrales no protegidos' de la SEC.

275,400 Coordenadas U.T.M. Huso 30 ETRS89

- Límite de Manzana
- Límite de Parcela
- Límite de Construcciones
- Mobiliario y aceras
- Límite zona verde
- Hidrografía

Martes , 16 de Septiembre de 2014

REFERENCIA CATASTRAL DEL INMUEBLE
5489815TL7358G0001HD

HOJA 1/1

Uso	Escalera	Planta	Puerta	Superficie. m ²
HOTELERO	1	SM	01	43
HOTELERO	1	SM	02	42
HOTELERO	1	SM	03	63
COMERCIO	1	SM	01	1.946
APARCAMIENTO	1	00	01	98
ALMACEN	1	00	01	851
ALMACEN	1	00	02	48
HOTELERO	1	00	01	83
HOTELERO	1	00	02	119
HOTELERO	1	00	03	62
COMERCIO	1	00	01	1.635
HOTELERO	1	01	01	1.647
HOTELERO	1	02	01	1.650
HOTELERO	1	03	01	1.650
HOTELERO	1	04	01	1.557
HOTELERO	1	+1	01	923
ALMACEN	1	+2	01	36
ALMACEN	1	+2	02	22

**CONSULTA DESCRIPTIVA Y GRÁFICA DE DATOS CATASTRALES
BIENES INMUEBLES DE NATURALEZA URBANA****Municipio de SALAMANCA Provincia de SALAMANCA****REFERENCIA CATASTRAL DEL INMUEBLE**
5489816TL7358G0001WD**DATOS DEL INMUEBLE**

LOCALIZACIÓN

CL SAN BERNARDO,NUEVA DE 2[A] Suelo**37007 SALAMANCA [SALAMANCA]**

USO LOCAL PRINCIPAL

Suelo sin edif.

AÑO CONSTRUCCIÓN

--

COEFICIENTE DE PARTICIPACIÓN

100,00000SUPERFICIE CONSTRUIDA [m²]

--

DATOS DE LA FINCA A LA QUE PERTENECE EL INMUEBLE

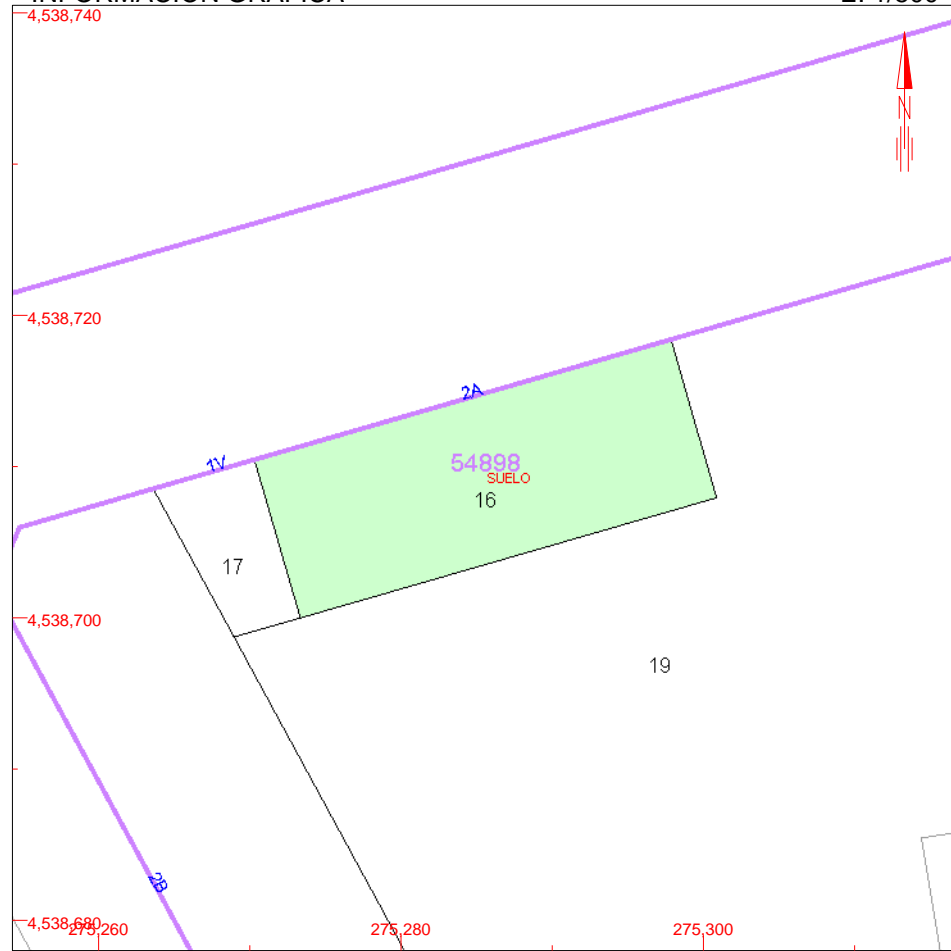
SITUACIÓN

CL SAN BERNARDO,NUEVA DE 2[A]**SALAMANCA [SALAMANCA]**SUPERFICIE CONSTRUIDA [m²]**0**SUPERFICIE SUELO [m²]**312**

TIPO DE FINCA

Suelo sin edificar**INFORMACIÓN GRÁFICA**

E: 1/500



Este documento no es una certificación catastral, pero sus datos pueden ser verificados a través del 'Acceso a datos catastrales no protegidos' de la SEC.

275,300 Coordenadas U.T.M. Huso 30 ETRS89

- Límite de Manzana
- Límite de Parcela
- Límite de Construcciones
- Mobiliario y aceras
- Límite zona verde
- Hidrografía

Martes , 16 de Septiembre de 2014



CONSULTA DESCRIPTIVA Y GRÁFICA DE DATOS CATASTRALES BIENES INMUEBLES DE NATURALEZA URBANA

Municipio de SALAMANCA Provincia de SALAMANCA

REFERENCIA CATASTRAL DEL INMUEBLE
5489817TL7358G0001AD

DATOS DEL INMUEBLE

LOCALIZACIÓN

CL SAN BERNARDO,NUEVA DE 1[V] Suelo**37007 SALAMANCA [SALAMANCA]**

USO LOCAL PRINCIPAL

Suelo sin edif.

AÑO CONSTRUCCIÓN

--

COEFICIENTE DE PARTICIPACIÓN

100,00000SUPERFICIE CONSTRUIDA [m²]

--

DATOS DE LA FINCA A LA QUE PERTENECE EL INMUEBLE

SITUACIÓN

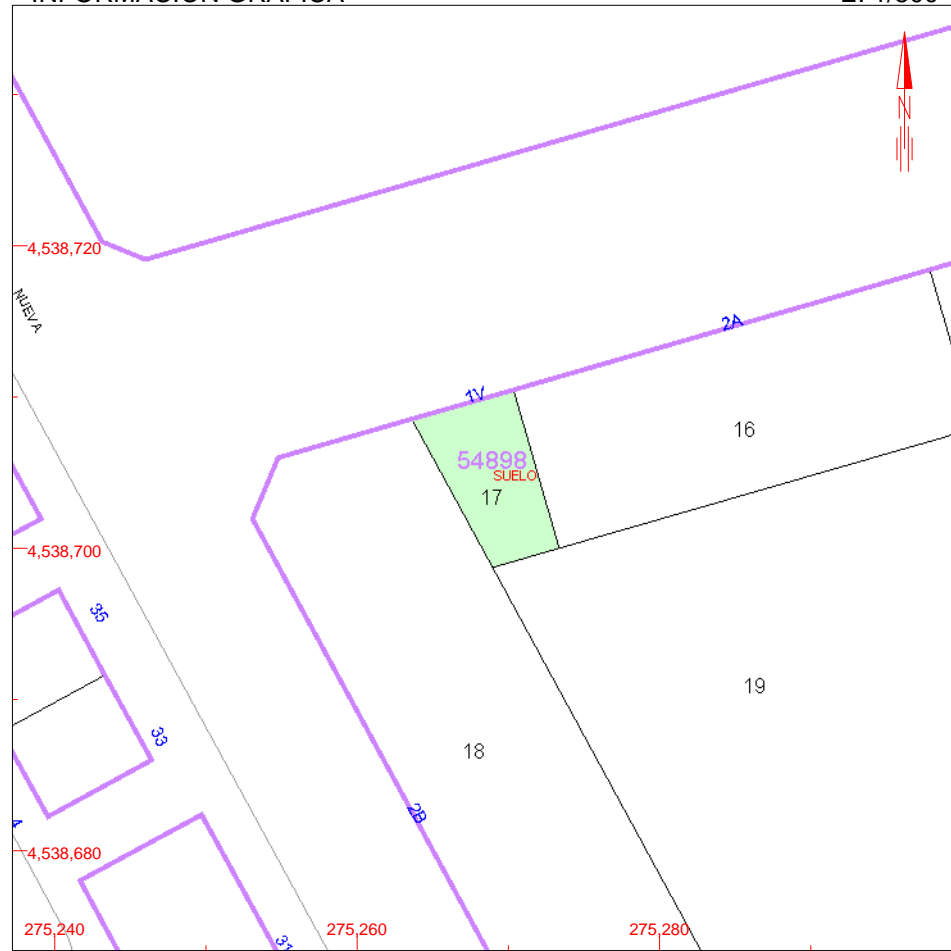
CL SAN BERNARDO,NUEVA DE 1[V]**SALAMANCA [SALAMANCA]**SUPERFICIE CONSTRUIDA [m²]**0**SUPERFICIE SUELO [m²]**63**

TIPO DE FINCA

Suelo sin edificar

INFORMACIÓN GRÁFICA

E: 1/500



Este documento no es una certificación catastral, pero sus datos pueden ser verificados a través del 'Acceso a datos catastrales no protegidos' de la SEC.

275,280 Coordenadas U.T.M. Huso 30 ETRS89

- Límite de Manzana
- Límite de Parcela
- Límite de Construcciones
- Mobiliario y aceras
- Límite zona verde
- Hidrografía

Martes , 16 de Septiembre de 2014



CONSULTA DESCRIPTIVA Y GRÁFICA DE DATOS CATASTRALES BIENES INMUEBLES DE NATURALEZA URBANA

Municipio de SALAMANCA Provincia de SALAMANCA

REFERENCIA CATASTRAL DEL INMUEBLE

5489818TL7358G0001BD

DATOS DEL INMUEBLE

LOCALIZACIÓN

CL SAN BERNARDO,NUEVA DE 2[B] Suelo**37007 SALAMANCA [SALAMANCA]**

USO LOCAL PRINCIPAL

Suelo sin edif.

AÑO CONSTRUCCIÓN

COEFICIENTE DE PARTICIPACIÓN

100,000000SUPERFICIE CONSTRUIDA [m²]**--**

DATOS DE LA FINCA A LA QUE PERTENECE EL INMUEBLE

SITUACIÓN

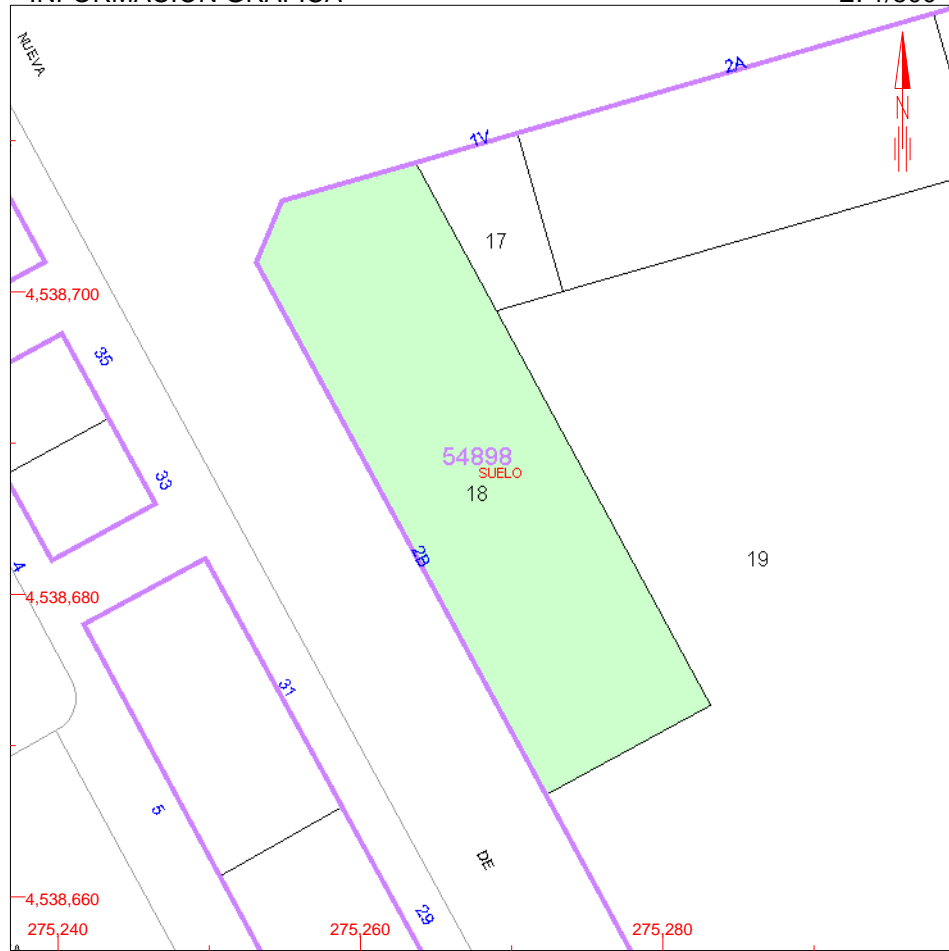
CL SAN BERNARDO,NUEVA DE 2[B]**SALAMANCA [SALAMANCA]**SUPERFICIE CONSTRUIDA [m²]**0**SUPERFICIE SUELO [m²]**517**

TIPO DE FINCA

Suelo sin edificar

INFORMACIÓN GRÁFICA

E: 1/500



Este documento no es una certificación catastral, pero sus datos pueden ser verificados a través del 'Acceso a datos catastrales no protegidos' de la SEC.

275,280 Coordenadas U.T.M. Huso 30 ETRS89

- Límite de Manzana
- Límite de Parcela
- Límite de Construcciones
- Mobiliario y aceras
- Límite zona verde
- Hidrografía

Martes , 16 de Septiembre de 2014

**CONSULTA DESCRIPTIVA Y GRÁFICA DE DATOS CATASTRALES
BIENES INMUEBLES DE NATURALEZA URBANA**Municipio de **SALAMANCA** Provincia de **SALAMANCA****REFERENCIA CATASTRAL DEL INMUEBLE**
5489819TL7358G0001YD**DATOS DEL INMUEBLE**

LOCALIZACIÓN

CL SAN BERNARDO,NUEVA DE Suelo**37007 SALAMANCA [SALAMANCA]**

USO LOCAL PRINCIPAL

Suelo sin edif.

AÑO CONSTRUCCIÓN

COEFICIENTE DE PARTICIPACIÓN

100,00000SUPERFICIE CONSTRUIDA [m²]**--****DATOS DE LA FINCA A LA QUE PERTENECE EL INMUEBLE**

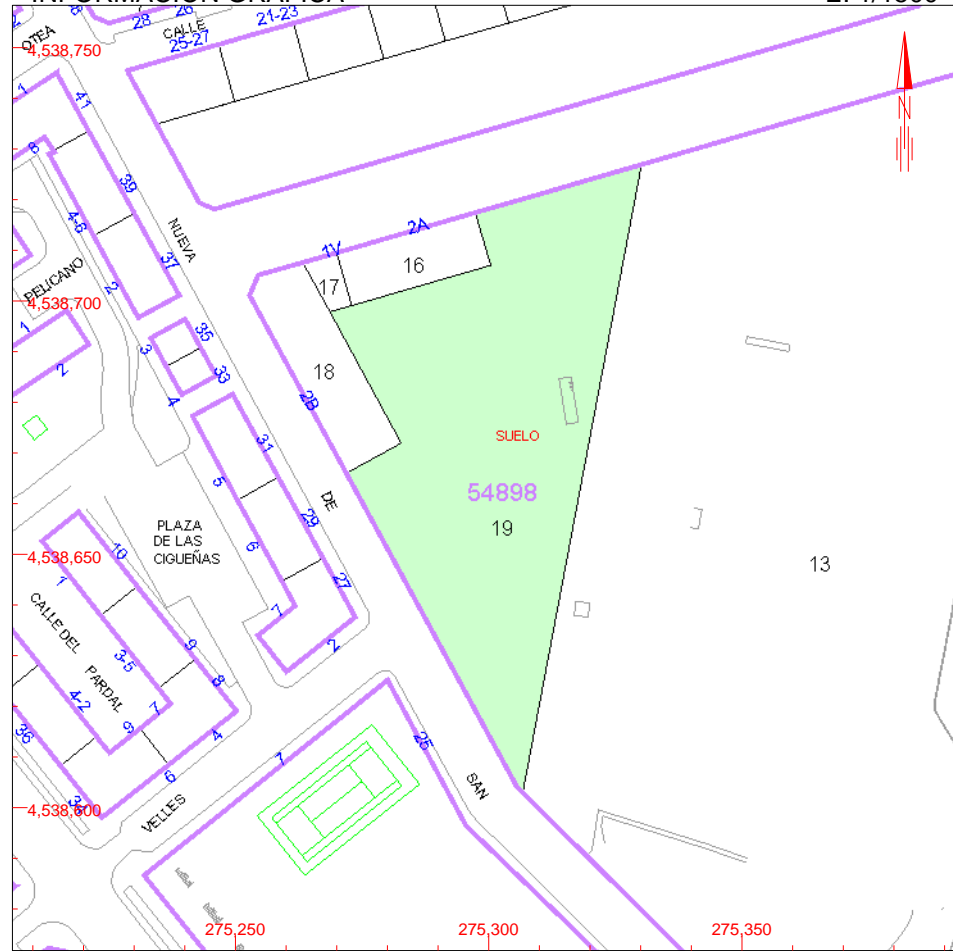
SITUACIÓN

CL SAN BERNARDO,NUEVA DE**SALAMANCA [SALAMANCA]**SUPERFICIE CONSTRUIDA [m²]**0**SUPERFICIE SUELO [m²]**3.798**

TIPO DE FINCA

Suelo sin edificar**INFORMACIÓN GRÁFICA**

E: 1/1500



Este documento no es una certificación catastral, pero sus datos pueden ser verificados a través del 'Acceso a datos catastrales no protegidos' de la SEC.

275,350 Coordenadas U.T.M. Huso 30 ETRS89

- Límite de Manzana
- Límite de Parcela
- Límite de Construcciones
- Mobiliario y aceras
- Límite zona verde
- Hidrografía

Martes , 16 de Septiembre de 2014

**CONSULTA DESCRIPTIVA Y GRÁFICA DE DATOS CATASTRALES
BIENES INMUEBLES DE NATURALEZA URBANA**Municipio de **SALAMANCA** Provincia de **SALAMANCA****REFERENCIA CATASTRAL DEL INMUEBLE**
5489814TL7358G0001UD**DATOS DEL INMUEBLE**

LOCALIZACIÓN

CL SAN BERNARDO,NUEVA DE 58[B]**37007 SALAMANCA [SALAMANCA]**

USO LOCAL PRINCIPAL

Almacén,Estac.

AÑO CONSTRUCCIÓN

2004

COEFICIENTE DE PARTICIPACIÓN

100,000000SUPERFICIE CONSTRUIDA [m²]**9.838****DATOS DE LA FINCA A LA QUE PERTENECE EL INMUEBLE**

SITUACIÓN

CL SAN BERNARDO,NUEVA DE 58[B]**SALAMANCA [SALAMANCA]**SUPERFICIE CONSTRUIDA [m²]**9.838**SUPERFICIE SUELO [m²]**6.451**

TIPO DE FINCA

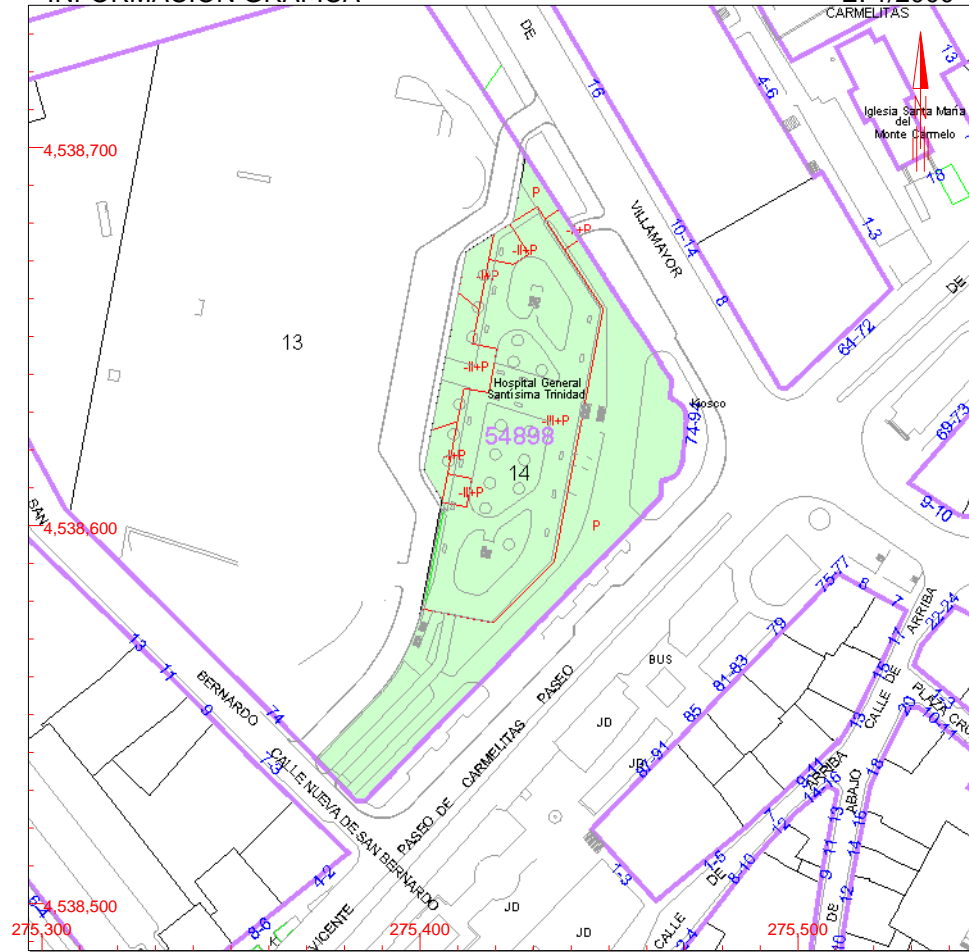
Parcela construida sin división horizontal**ELEMENTOS DE CONSTRUCCIÓN**

Uso	Escalera	Planta	Puerta	Superficie m ²
APARCAMIENTO	1	-1	01	12
APARCAMIENTO	1	-1	02	12
APARCAMIENTO	1	-1	03	12
APARCAMIENTO	1	-1	04	12
APARCAMIENTO	1	-1	05	12
APARCAMIENTO	1	-1	06	12
APARCAMIENTO	1	-1	07	12
APARCAMIENTO	1	-1	08	12
APARCAMIENTO	1	-1	09	12
APARCAMIENTO	1	-1	10	12
APARCAMIENTO	1	-1	11	12
APARCAMIENTO	1	-1	12	12
APARCAMIENTO	1	-1	13	12
APARCAMIENTO	1	-1	14	12
APARCAMIENTO	1	-1	15	12
APARCAMIENTO	1	-1	16	12

Continúa en ANEXO I

INFORMACIÓN GRÁFICA

E: 1/2000



Este documento no es una certificación catastral, pero sus datos pueden ser verificados a través del 'Acceso a datos catastrales no protegidos' de la SEC.

275,500 Coordenadas U.T.M. Huso 30 ETRS89

- Límite de Manzana
- Límite de Parcela
- Límite de Construcciones
- Mobiliario y aceras
- Límite zona verde
- Hidrografía

Martes , 16 de Septiembre de 2014

REFERENCIA CATASTRAL DEL INMUEBLE
5489814TL7358G0001UD

HOJA 1/11

Uso	Escalera	Planta	Puerta	Superficie. m ²
APARCAMIENTO	1	-1	17	12
APARCAMIENTO	1	-1	18	12
APARCAMIENTO	1	-1	19	12
APARCAMIENTO	1	-1	20	12
APARCAMIENTO	1	-1	21	12
APARCAMIENTO	1	-1	22	12
APARCAMIENTO	1	-1	23	12
APARCAMIENTO	1	-1	24	12
APARCAMIENTO	1	-1	25	12
APARCAMIENTO	1	-1	26	12
APARCAMIENTO	1	-1	27	12
APARCAMIENTO	1	-1	28	12
APARCAMIENTO	1	-1	29	12
APARCAMIENTO	1	-1	30	12
APARCAMIENTO	1	-1	31	12
APARCAMIENTO	1	-1	32	12
APARCAMIENTO	1	-1	33	12
APARCAMIENTO	1	-1	34	12
APARCAMIENTO	1	-1	35	12
APARCAMIENTO	1	-1	36	12
APARCAMIENTO	1	-1	37	12
APARCAMIENTO	1	-1	38	12
APARCAMIENTO	1	-1	39	12
APARCAMIENTO	1	-1	40	12
APARCAMIENTO	1	-1	41	12
APARCAMIENTO	1	-1	42	12
APARCAMIENTO	1	-1	43	12
APARCAMIENTO	1	-1	44	12
APARCAMIENTO	1	-1	45	12
APARCAMIENTO	1	-1	46	12
APARCAMIENTO	1	-1	47	12
APARCAMIENTO	1	-1	48	12
APARCAMIENTO	1	-1	49	12
APARCAMIENTO	1	-1	50	12

REFERENCIA CATASTRAL DEL INMUEBLE
5489814TL7358G0001UD

HOJA 2/11

Uso	Escalera	Planta	Puerta	Superficie. m ²
APARCAMIENTO	1	-1	51	12
APARCAMIENTO	1	-1	52	12
APARCAMIENTO	1	-1	53	12
APARCAMIENTO	1	-1	54	12
APARCAMIENTO	1	-1	55	12
APARCAMIENTO	1	-1	56	12
APARCAMIENTO	1	-1	57	12
APARCAMIENTO	1	-1	58	12
APARCAMIENTO	1	-1	59	12
APARCAMIENTO	1	-1	60	12
APARCAMIENTO	1	-1	61	12
APARCAMIENTO	1	-1	62	12
APARCAMIENTO	1	-1	63	12
APARCAMIENTO	1	-1	64	12
APARCAMIENTO	1	-1	65	12
APARCAMIENTO	1	-1	66	12
APARCAMIENTO	1	-1	67	12
APARCAMIENTO	1	-1	68	12
APARCAMIENTO	1	-1	69	12
APARCAMIENTO	1	-1	70	12
APARCAMIENTO	1	-1	71	12
APARCAMIENTO	1	-1	72	12
APARCAMIENTO	1	-1	73	12
APARCAMIENTO	1	-1	74	12
APARCAMIENTO	1	-1	75	12
APARCAMIENTO	1	-1	76	12
APARCAMIENTO	1	-1	77	12
APARCAMIENTO	1	-1	78	12
APARCAMIENTO	1	-1	79	12
APARCAMIENTO	1	-1	80	12
APARCAMIENTO	1	-1	81	12
APARCAMIENTO	1	-1	82	12
APARCAMIENTO	1	-1	83	12
APARCAMIENTO	1	-1	84	12
APARCAMIENTO	1	-1	85	12

REFERENCIA CATASTRAL DEL INMUEBLE
5489814TL7358G0001UD

Uso	Escalera	Planta	Puerta	Superficie. m ²
APARCAMIENTO	1	-1	86	12
APARCAMIENTO	1	-1	87	12
APARCAMIENTO	1	-1	88	12
APARCAMIENTO	1	-1	89	12
APARCAMIENTO	1	-1	90	12
APARCAMIENTO	1	-1	91	12
APARCAMIENTO	1	-1	92	12
APARCAMIENTO	1	-1	93	12
APARCAMIENTO	1	-1	94	12
APARCAMIENTO	1	-1	95	12
APARCAMIENTO	1	-1	96	12
APARCAMIENTO	1	-1	97	12
APARCAMIENTO	1	-1	98	12
APARCAMIENTO	1	-1	99	12
APARCAMIENTO	1	-1	100	12
APARCAMIENTO	1	-1	101	12
APARCAMIENTO	1	-1	102	12
APARCAMIENTO	1	-1	103	12
APARCAMIENTO	1	-1	104	12
APARCAMIENTO	1	-1	105	12
APARCAMIENTO	1	-1	106	12
APARCAMIENTO	1	-1	107	12
APARCAMIENTO	1	-1	108	12
APARCAMIENTO	1	-1	109	12
APARCAMIENTO	1	-1	110	12
APARCAMIENTO	1	-1	111	12
APARCAMIENTO	1	-1	112	12
APARCAMIENTO	1	-1	113	12
APARCAMIENTO	1	-2	01	12
APARCAMIENTO	1	-2	02	12
APARCAMIENTO	1	-2	03	12
APARCAMIENTO	1	-2	04	12
APARCAMIENTO	1	-2	05	12
APARCAMIENTO	1	-2	06	12
APARCAMIENTO	1	-2	07	12

REFERENCIA CATASTRAL DEL INMUEBLE
5489814TL7358G0001UD

HOJA 4/11

Uso	Escalera	Planta	Puerta	Superficie. m ²
APARCAMIENTO	1	-2	08	12
APARCAMIENTO	1	-2	09	12
APARCAMIENTO	1	-2	10	12
APARCAMIENTO	1	-2	11	12
APARCAMIENTO	1	-2	12	12
APARCAMIENTO	1	-2	13	12
APARCAMIENTO	1	-2	14	12
APARCAMIENTO	1	-2	15	12
APARCAMIENTO	1	-2	16	12
APARCAMIENTO	1	-2	17	12
APARCAMIENTO	1	-2	18	12
APARCAMIENTO	1	-2	19	12
APARCAMIENTO	1	-2	20	12
APARCAMIENTO	1	-2	21	12
APARCAMIENTO	1	-2	22	12
APARCAMIENTO	1	-2	23	12
APARCAMIENTO	1	-2	24	12
APARCAMIENTO	1	-2	25	12
APARCAMIENTO	1	-2	26	12
APARCAMIENTO	1	-2	27	12
APARCAMIENTO	1	-2	28	12
APARCAMIENTO	1	-2	29	12
APARCAMIENTO	1	-2	30	12
APARCAMIENTO	1	-2	31	12
APARCAMIENTO	1	-2	32	12
APARCAMIENTO	1	-2	33	12
APARCAMIENTO	1	-2	34	12
APARCAMIENTO	1	-2	35	12
APARCAMIENTO	1	-2	36	12
APARCAMIENTO	1	-2	37	12
APARCAMIENTO	1	-2	38	12
APARCAMIENTO	1	-2	39	12
APARCAMIENTO	1	-2	40	12
APARCAMIENTO	1	-2	41	12
APARCAMIENTO	1	-2	42	12

REFERENCIA CATASTRAL DEL INMUEBLE
5489814TL7358G0001UD

HOJA 5/11

Uso	Escalera	Planta	Puerta	Superficie. m ²
APARCAMIENTO	1	-2	43	12
APARCAMIENTO	1	-2	44	12
APARCAMIENTO	1	-2	45	12
APARCAMIENTO	1	-2	46	12
APARCAMIENTO	1	-2	47	12
APARCAMIENTO	1	-2	48	12
APARCAMIENTO	1	-2	49	12
APARCAMIENTO	1	-2	50	12
APARCAMIENTO	1	-2	51	12
APARCAMIENTO	1	-2	52	12
APARCAMIENTO	1	-2	53	12
APARCAMIENTO	1	-2	54	12
APARCAMIENTO	1	-2	55	12
APARCAMIENTO	1	-2	56	12
APARCAMIENTO	1	-2	57	12
APARCAMIENTO	1	-2	58	12
APARCAMIENTO	1	-2	59	12
APARCAMIENTO	1	-2	60	12
APARCAMIENTO	1	-2	61	12
APARCAMIENTO	1	-2	62	12
APARCAMIENTO	1	-2	63	12
APARCAMIENTO	1	-2	64	12
APARCAMIENTO	1	-2	65	12
APARCAMIENTO	1	-2	66	12
APARCAMIENTO	1	-2	67	12
APARCAMIENTO	1	-2	68	12
APARCAMIENTO	1	-2	69	12
APARCAMIENTO	1	-2	70	12
APARCAMIENTO	1	-2	71	12
APARCAMIENTO	1	-2	72	12
APARCAMIENTO	1	-2	73	12
APARCAMIENTO	1	-2	74	12
APARCAMIENTO	1	-2	75	12
APARCAMIENTO	1	-2	76	12
APARCAMIENTO	1	-2	77	12

REFERENCIA CATASTRAL DEL INMUEBLE
5489814TL7358G0001UD

HOJA 6/11

Uso	Escalera	Planta	Puerta	Superficie. m ²
APARCAMIENTO	1	-2	78	12
APARCAMIENTO	1	-2	79	12
APARCAMIENTO	1	-2	80	12
APARCAMIENTO	1	-2	81	12
APARCAMIENTO	1	-2	82	12
APARCAMIENTO	1	-2	83	12
APARCAMIENTO	1	-2	84	12
APARCAMIENTO	1	-2	85	12
APARCAMIENTO	1	-2	86	12
APARCAMIENTO	1	-2	87	12
APARCAMIENTO	1	-2	88	12
APARCAMIENTO	1	-2	89	12
APARCAMIENTO	1	-2	90	12
APARCAMIENTO	1	-2	91	12
APARCAMIENTO	1	-2	92	12
APARCAMIENTO	1	-2	93	12
APARCAMIENTO	1	-2	94	12
APARCAMIENTO	1	-2	95	12
APARCAMIENTO	1	-2	96	12
APARCAMIENTO	1	-2	97	12
APARCAMIENTO	1	-2	98	12
APARCAMIENTO	1	-2	99	12
APARCAMIENTO	1	-2	100	12
APARCAMIENTO	1	-2	101	12
APARCAMIENTO	1	-2	102	12
APARCAMIENTO	1	-2	103	12
APARCAMIENTO	1	-2	104	12
APARCAMIENTO	1	-2	105	12
APARCAMIENTO	1	-2	106	12
APARCAMIENTO	1	-2	107	12
APARCAMIENTO	1	-2	108	12
APARCAMIENTO	1	-2	109	12
APARCAMIENTO	1	-2	110	12
APARCAMIENTO	1	-2	111	12
APARCAMIENTO	1	-2	112	12

REFERENCIA CATASTRAL DEL INMUEBLE
5489814TL7358G0001UD

HOJA 7/11

Uso	Escalera	Planta	Puerta	Superficie. m ²
APARCAMIENTO	1	-2	113	12
APARCAMIENTO	1	-2	114	12
APARCAMIENTO	1	-2	115	12
APARCAMIENTO	1	-2	116	12
APARCAMIENTO	1	-2	117	12
APARCAMIENTO	1	-2	118	12
APARCAMIENTO	1	-2	119	12
APARCAMIENTO	1	-2	120	12
APARCAMIENTO	1	-3	01	12
APARCAMIENTO	1	-3	02	12
APARCAMIENTO	1	-3	03	12
APARCAMIENTO	1	-3	04	12
APARCAMIENTO	1	-3	05	12
APARCAMIENTO	1	-3	06	12
APARCAMIENTO	1	-3	07	12
APARCAMIENTO	1	-3	08	12
APARCAMIENTO	1	-3	09	12
APARCAMIENTO	1	-3	10	12
APARCAMIENTO	1	-3	11	12
APARCAMIENTO	1	-3	12	12
APARCAMIENTO	1	-3	13	12
APARCAMIENTO	1	-3	14	12
APARCAMIENTO	1	-3	15	12
APARCAMIENTO	1	-3	16	12
APARCAMIENTO	1	-3	17	12
APARCAMIENTO	1	-3	18	12
APARCAMIENTO	1	-3	19	12
APARCAMIENTO	1	-3	20	12
APARCAMIENTO	1	-3	21	12
APARCAMIENTO	1	-3	22	12
APARCAMIENTO	1	-3	23	12
APARCAMIENTO	1	-3	24	12
APARCAMIENTO	1	-3	25	12
APARCAMIENTO	1	-3	26	12
APARCAMIENTO	1	-3	27	12

REFERENCIA CATASTRAL DEL INMUEBLE
5489814TL7358G0001UD

HOJA 8/11

Uso	Escalera	Planta	Puerta	Superficie. m ²
APARCAMIENTO	1	-3	28	12
APARCAMIENTO	1	-3	29	12
APARCAMIENTO	1	-3	30	12
APARCAMIENTO	1	-3	31	12
APARCAMIENTO	1	-3	32	12
APARCAMIENTO	1	-3	33	12
APARCAMIENTO	1	-3	34	12
APARCAMIENTO	1	-3	35	12
APARCAMIENTO	1	-3	36	12
APARCAMIENTO	1	-3	37	12
APARCAMIENTO	1	-3	38	12
APARCAMIENTO	1	-3	39	12
APARCAMIENTO	1	-3	40	12
APARCAMIENTO	1	-3	41	12
APARCAMIENTO	1	-3	42	12
APARCAMIENTO	1	-3	43	12
APARCAMIENTO	1	-3	44	12
APARCAMIENTO	1	-3	45	12
APARCAMIENTO	1	-3	46	12
APARCAMIENTO	1	-3	47	12
APARCAMIENTO	1	-3	48	12
APARCAMIENTO	1	-3	49	12
APARCAMIENTO	1	-3	50	12
APARCAMIENTO	1	-3	51	12
APARCAMIENTO	1	-3	52	12
APARCAMIENTO	1	-3	53	12
APARCAMIENTO	1	-3	54	12
APARCAMIENTO	1	-3	55	12
APARCAMIENTO	1	-3	56	12
APARCAMIENTO	1	-3	57	12
APARCAMIENTO	1	-3	58	12
APARCAMIENTO	1	-3	59	12
APARCAMIENTO	1	-3	60	12
APARCAMIENTO	1	-3	61	12
APARCAMIENTO	1	-3	62	12

REFERENCIA CATASTRAL DEL INMUEBLE
5489814TL7358G0001UD

HOJA 9/11

Uso	Escalera	Planta	Puerta	Superficie. m ²
APARCAMIENTO	1	-3	63	12
APARCAMIENTO	1	-3	64	12
APARCAMIENTO	1	-3	65	12
APARCAMIENTO	1	-3	66	12
APARCAMIENTO	1	-3	67	12
APARCAMIENTO	1	-3	68	12
APARCAMIENTO	1	-3	69	12
APARCAMIENTO	1	-3	70	12
APARCAMIENTO	1	-3	71	12
APARCAMIENTO	1	-3	72	12
APARCAMIENTO	1	-3	73	12
APARCAMIENTO	1	-3	74	12
APARCAMIENTO	1	-3	75	12
APARCAMIENTO	1	-3	76	12
APARCAMIENTO	1	-3	77	12
APARCAMIENTO	1	-3	78	12
APARCAMIENTO	1	-3	79	12
APARCAMIENTO	1	-3	80	12
APARCAMIENTO	1	-3	81	12
APARCAMIENTO	1	-3	82	12
APARCAMIENTO	1	-3	83	12
APARCAMIENTO	1	-3	84	12
APARCAMIENTO	1	-3	85	12
APARCAMIENTO	1	-3	86	12
APARCAMIENTO	1	-3	87	12
APARCAMIENTO	1	-3	88	12
APARCAMIENTO	1	-3	89	12
APARCAMIENTO	1	-3	90	12
APARCAMIENTO	1	-3	91	12
APARCAMIENTO	1	-3	92	12
APARCAMIENTO	1	-3	93	12
APARCAMIENTO	1	-3	94	12
APARCAMIENTO	1	-3	95	12
APARCAMIENTO	1	-3	96	12
APARCAMIENTO	1	-3	97	12

REFERENCIA CATASTRAL DEL INMUEBLE
5489814TL7358G0001UD

HOJA 10/11

Uso	Escalera	Planta	Puerta	Superficie. m ²
APARCAMIENTO	1	-3	98	12
APARCAMIENTO	1	-3	99	12
APARCAMIENTO	1	-3	100	12
APARCAMIENTO	1	-3	101	12
APARCAMIENTO	1	-3	102	12
APARCAMIENTO	1	-3	103	12
APARCAMIENTO	1	-3	104	12
APARCAMIENTO	1	-3	105	12
APARCAMIENTO	1	-3	106	12
APARCAMIENTO	1	-3	107	12
APARCAMIENTO	1	-3	108	12
APARCAMIENTO	1	-3	109	12
APARCAMIENTO	1	-3	110	12
APARCAMIENTO	1	-3	111	12
APARCAMIENTO	1	-3	112	12
APARCAMIENTO	1	-3	113	12
APARCAMIENTO	1	-3	114	12
APARCAMIENTO	1	-3	115	12
APARCAMIENTO	1	-3	116	12
APARCAMIENTO	1	-3	117	12
APARCAMIENTO	1	-3	118	12
APARCAMIENTO	1	-3	119	12
APARCAMIENTO	1	-3	120	12
APARCAMIENTO	1	-3	121	12
APARCAMIENTO	1	-3	122	12
APARCAMIENTO	1	-3	123	12
APARCAMIENTO	1	-3	124	12
APARCAMIENTO	1	-3	125	12
APARCAMIENTO	1	-3	G	5.542